

*ONTWERPEN VAN DE BEHEERPLANNEN NATURA 2000 VOOR DE GEBIEDEN III1
POELBOS, III2 LAARBEEKBOS, III3 DIELEGEMBOS, III4 MOERAS VAN JETTE-
GANSHOREN EN III5 KONING BOUDEWIJNPARK (FASES I, II, III).*

ADVIES VAN DE GEWESTELIJKE ONTWIKKELINGSCOMMISSIE

6 OKTOBER 2022

Gewestelijke
Ontwikkelingscommissie Secretariaat
S cretariat Commission
R gionale de D veloppement

Naamsestraat 59
1000 Brussel
Rue de Namur 59
1000 Bruxelles

T +32 2 435 43 56
F +32 2 435 43 99
@ crd-goc@perspective.brussels [hier](#)
www.crd-goc.brussels [hier](#)

Gelet op de vraag om advies van minister Maron rond de 'voorontwerpen van de beheerplannen Natura 2000 voor de gebieden III1 Poelbos, III2 Laarbeekbos, III3 Dielegembos, III4 Moeras van Jette-Ganshoren en III5 Koning Boudewijnpark (Fases I, II, III)' die we op 16 september 2022 ontvingen;

Gelet op het besluit van de Brusselse Hoofdstedelijke Regering van 4 juli 2019 betreffende de Gewestelijke Ontwikkelingscommissie;

Gelet op artikel 7 van het Brussels Wetboek van Ruimtelijke Ordening (BWRO), zoals goedgekeurd door het parlement op 13 oktober 2017;

kwam de Commissie op 27 september en op 6 oktober 2022 samen.

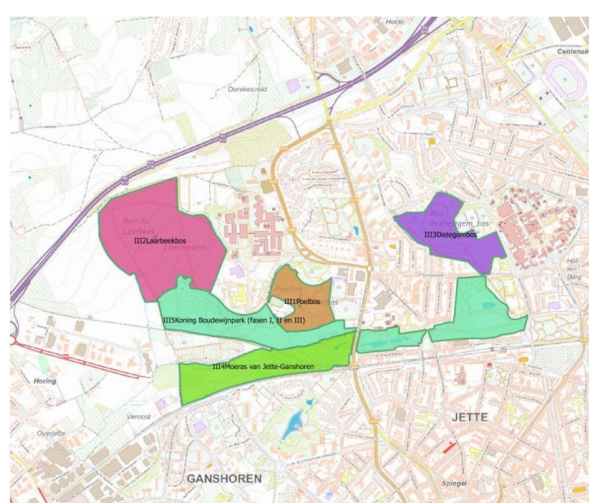
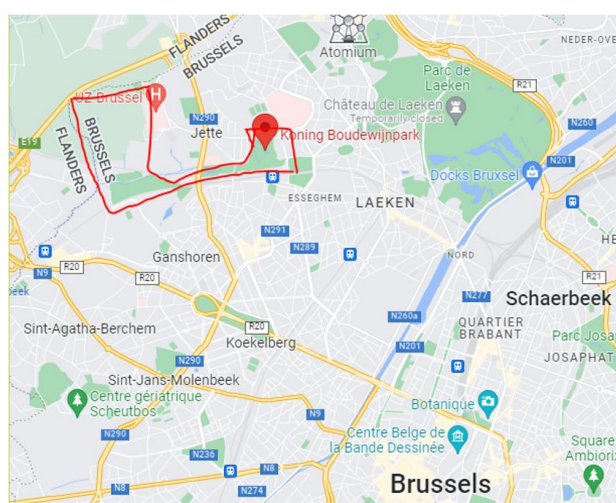
Na de uiteenzettingen van de vertegenwoordigers van het ministerieel kabinet en van Leefmilieu Brussel bracht de Commissie op 6 oktober 2022 onderstaand eensluidend advies uit:

1. CONTEXT

De ontwerpen van de beheerplannen die ter advies aan de Commissie werden voorgelegd - met name Poelbos, Laarbeekbos, Dielegembos, Moeras van Jette-Ganshoren en Koning Boudewijnpark - werden opgenomen in de zone Natura 2000, of in dit geval de speciale beschermingszone III (SBZ III), en moet voldoen aan de eisen verbonden aan de Natura 2000-status.

De speciale beschermingszone III (SBZ III) omvat 5 gebieden:

het Poelbos (oranje), het Laarbeekbos (roze), het Dielegembos (paars), het Moeras van Jette -Ganshoren (lichtgroen) en het Koning Boudewijnpark (turkoois)

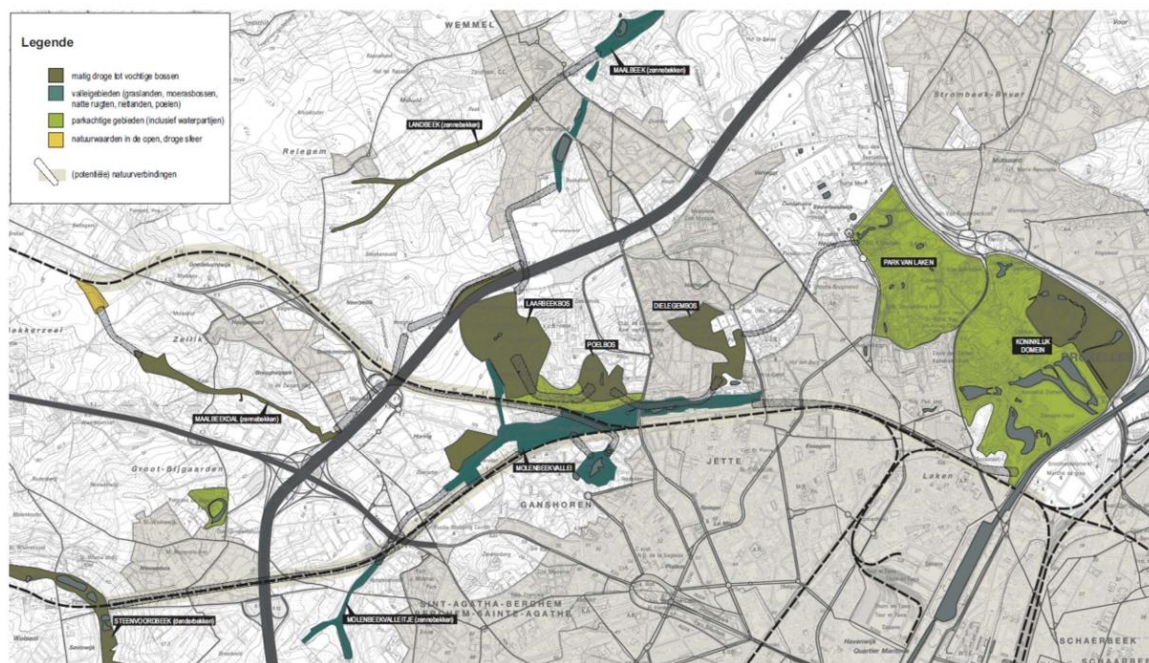


Gewestelijke
Ontwikkelingscommissie Secretariaat
S cretariat Commission
R gionale de D veloppement

Naamsestraat 59
1000 Brussel
Rue de Namur 59
1000 Bruxelles

T +32 2 435 43 56
F +32 2 435 43 99
@ crd-goc@perspective.brussels [hier](#)
www.crd-goc.brussels [hier](#)

Kaart van de integratie van de gebieden in het Brussels ecologisch netwerk (volgens Aeolus 2017)



De mogelijke continuïteiten met het blauw en het groen netwerk in Vlaanderen en in de rest van het Brussels Gewest worden weergegeven in de bijlagen bij elk van de beheerplannen. Zo is de Molenbeekvallei een natuurlijke landschappelijke drager die de onderling verbonden gebieden ook verbindt met het park van Laken, de Zavelenberg en het koninklijk domein.

Het Natura 2000-netwerk vormt zo een aanvulling op het al uitgebreide netwerk dat de gebieden zelf vormen.

Toelichting bij het begrip 'Natura 2000'

Het gaat om een Europees netwerk van (semi)natuurlijke sites, bedoeld om de aanwezige fauna en flora en de habitats ter plaatse te beschermen.

De zones zijn bedoeld om de diversiteit van de natuurlijke omgeving te vrijwaren en/of de kwaliteit van de sites te verbeteren. Het gaat dus om een beleid gericht op de bescherming en de ontwikkeling van biodiversiteit.

In tegenstelling tot natuurreservaten, zijn Natura 2000-zones niet afgesloten. Er kan nog steeds menselijke activiteit plaatsvinden, op voorwaarde dat die de voor de zone geformuleerde doelstellingen niet in het gedrang brengt.

In de praktijk is het Natura 2000-netwerk in het Brusselse Gewest goed voor 2.330 ha groenruimte, of 14 % van de oppervlakte van het Gewest. Het Zoniënwoud alleen al, vormt 73 % van het Natura 2000-netwerk.

Het omvat 48 gebieden, waaronder: de Howard-kapel, het Parmentierpark, de Massartuin, het Woluwapark, de Kauwberg, de braaklanden in Woluwe ...

Die gebieden zijn steeds vaker eigendom van overheidsinstanties (gemeenten, het OCMW van Brussel), besturen (LB), maar ook particulieren en instellingen als Vivaqua.

Toelichting bij het wettelijk kader voor speciale beschermingszones:

De Natuurbeschermingsverordening uit 2012 creëerde een officieel kader voor de aanduiding van natuurgebieden in Brussel en gaf de regering de bevoegdheid om de aanduiding en de beheerplannen voor dergelijke sites goed te keuren.

In 2015-2016 stemde de regering op basis van de verordening uit 2012 in met drie regeringsbesluiten waarin drie beschermingszones werden aangeduid:

- SBZ I Bosgebieden van het Zoniënwood en de omgeving;
- SBZ II - Bosgebieden en open landschappen in het zuiden van het Gewest;
- SBZ III - Bosgebieden en vochtige gebieden van de Molenbeekvallei in het noordwesten van het Gewest.

Rond SBZ III werd een advies gevraagd.

Structuur van de beheerplannen

De structuur van de beheerplannen is telkens dezelfde:

- 1 deel waarin dat het gebied beschrijft (algemene voorstelling, ligging, geschiedenis, juridisch statuut ...)
- 1 deel met details over alle habitats, dieren- en plantensoorten.

N.B.: De soorten en habitats zijn zowel op Europees als op gewestelijk niveau 'interessant' (op basis van de lijsten die door Europa en het Gewest werden samengesteld).

De beheerplannen omvatten:

- de grote beheerdoelstellingen, met inbegrip van een opsomming van de struikelblokken die een realisatie van de doelstellingen bemoeilijken;
- een beschrijving van de beheermaatregelen in functie van de verschillende doelstellingen (bv.: gemeenschappelijke maatregelen voor het beheer van 'interessante' habitats: eikenbossen, oppervlakte van de verschillende types zones, beheermaatregelen: te beschermen verouderde eilanden, in stand te houden ecologische zones, frequentie van de beheerinterventies ...).

De beheerplannen zijn niet bedoeld voor het brede publiek, maar voor Leefmilieu Brussel (LB) én de particuliere eigenaars die een gebied moeten beheren.

Bv.: beheermaatregelen voor ijsvogels en maatregelen die de rust in de viszones bewaren, de opstelling van regels ...

2. ADVIES

Als expertencommissie ruimtelijke ordening, is de Commissie uitermate bekommerd om het behoud van de biodiversiteit op het gewestelijk grondgebied . Ze is echter niet gespecialiseerd in de technische voorwaarden voor beheerplannen en kan zich over die kwesties dan ook niet uitspreken. Ze heeft alle vertrouwen in het bestuur en de aangezochte expertenbureaus als het gaat om de bescherming en de vrijwaring van soorten en hun habitats.

De Commissie legt in haar advies de nadruk op de aspecten 'ontwikkeling', 'ruimtelijke ordening' en 'duurzaamheid'.

Procedure

De Commissie stelt vast dat haar om een advies werd verzocht zonder dat haar de bezwaren en opmerkingen uit het openbaar onderzoek, noch de adviezen van de tegelijk met de GOC geraadpleegde instanties werden doorgespeeld.

Vanuit de zorg om het evenwicht tussen de functies op het grondgebied en het ecosystemische evenwicht in de stad te bewaren, herinnert de Commissie eraan dat ze zich ook over de resultaten van het openbaar onderzoek zich zou moeten kunnen uitspreken. De opmerkingen uit het openbaar onderzoek zijn voor de Commissie belangrijk, in het bijzonder de opmerkingen met betrekking tot ruimtelijke ordening en stadsontwikkeling.

Ze vraagt dan ook formeel om na het openbaar onderzoek te worden geraadpleegd, zodat een advies kan worden uitgebracht vóór de goedkeuring in tweede lezing.